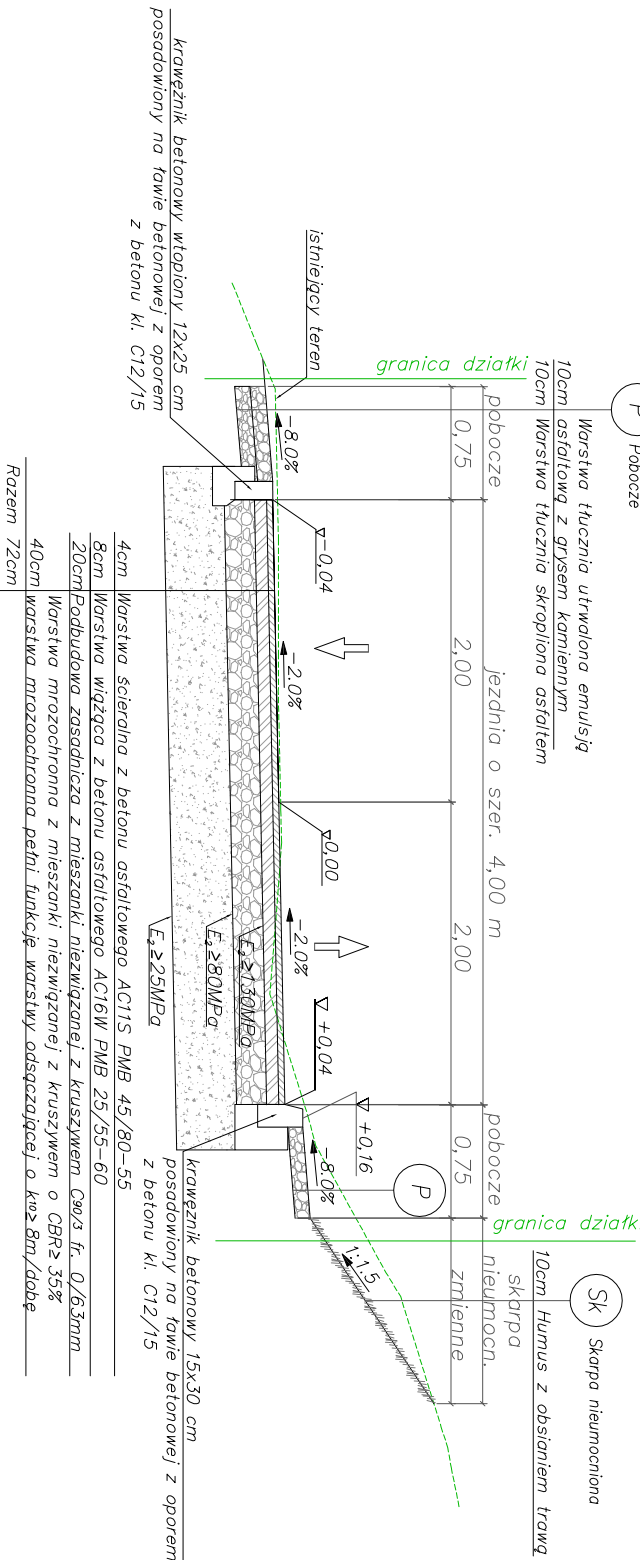
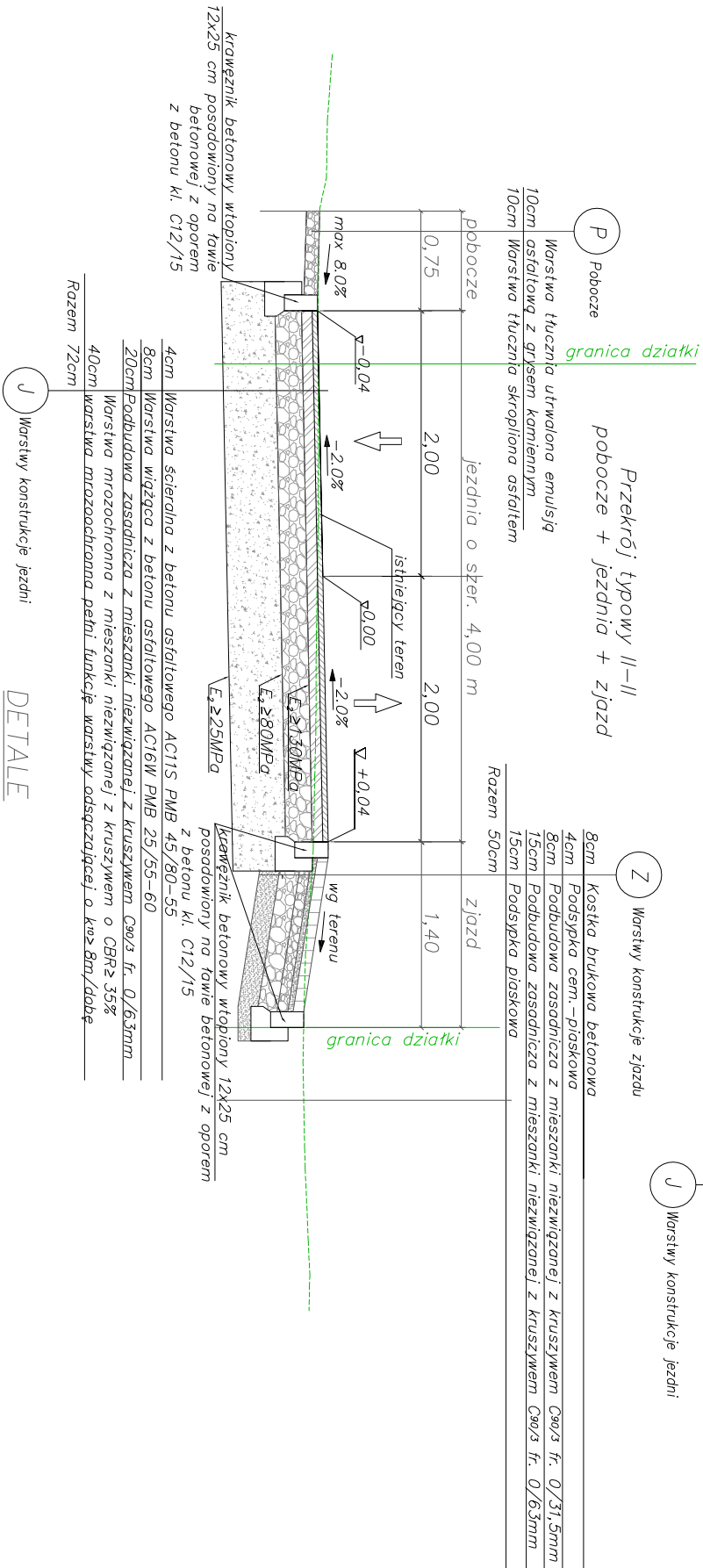


Przekrój typowy I-I
pobocze + jezdnia + skarpa nieumocn.



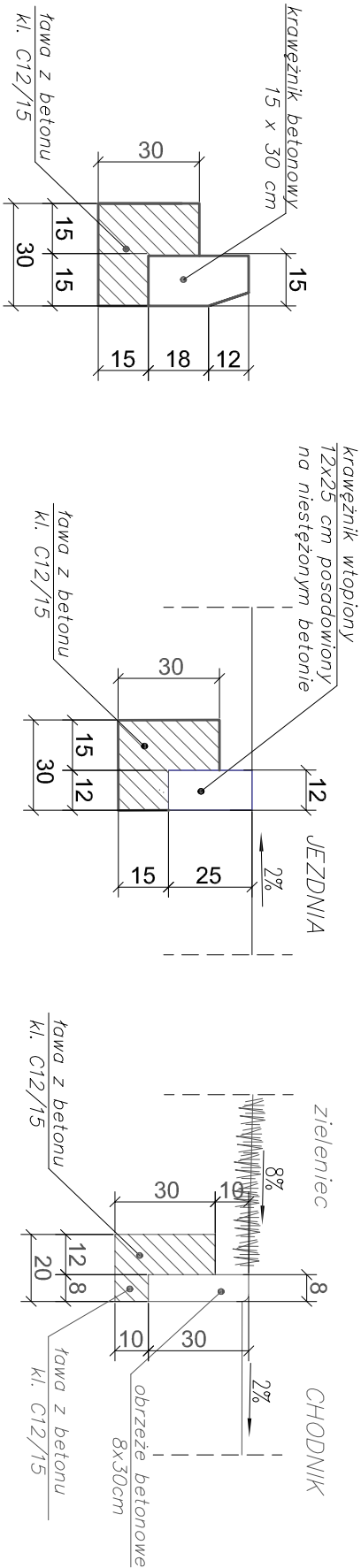
Przekrój typowy II-II
pobocze + jezdnia + zjazd



Krawężnik drogowy
skala 1:20

Krawężnik wtopiony
skala 1:20

Obrzeże betonowe
skala 1:20



UWAGA:

Należy wykonać wymiary gruntów ograniczających zalegających na długości remontowanego odcinka:
– od km 0+220 do km 0+38 – do głębokości 1.0m poniżej p.p.t. (30 cm poniżej spodu projektowanych warstw konstrukcji)
– od km 0+600 do km 0+673 – do głębokości 0.8m poniżej p.p.t. (10 cm poniżej spodu projektowanych warstw konstrukcji)



BPU "ALDA" s.c.; Hanna i Janusz Franciszek
Wodzisław Śl.,
ul. Strzyszowska 39c

Temat:

"Modernizacja infrastruktury drogowej polegającej na remoncie drogi gminnej ul. Mickiewicza w Mszanie"

Investor:

Wójt Gminy Mszana

Branża:

DROGOWA, INSTALACYJNA

Rysunek:

Przekroje typowe – 1

Projektant:

mgr inż. Kinga Miloś
upr. bud. SLK/4166/P000/12

skala:

1:50

Data:

04.2024